



Retour d'expériences dans le domaine des Transports



Objectif de la présentation

- Présentation d'un ensemble de projets grand public pour les transport (en commun et routier) utilisant massivement les solutions Open Source
- L'objectif n'est pas de présenter la technique sous-jacente, mais le fonctionnel réalisé
- Tous ont une composante géographique/cartographique, mais cela n'est qu'un élément de la chaîne
- Projets
 - Sytadin
 - Web RATP
 - Gare en mouvement

Eléments Techniques

- Les composants Open Sources utilisés sont très divers
 - PostGres / PostGIS
 - Geotools
 - Gdal
 - Apache
 - Struts
 - Hybernate
 - Castor
 - Tomcat
 - PHP
 - Pear
 - Smarty



Pivi Web

Horaires

RER

Bus

Métro

Tramway

Noctilien

Aéroports



Vous avez sélectionné

20 GARE DE LYON / GARE SAINT LAZARE

Les prochains passages à l'arrêt de votre choix



Choisissez votre arrêt et votre direction

Arrêt :

AUBER

Direction :

GARE DE LYON

Choisissez votre direction

GARE DE LYON

GARE SAINT LAZARE

Horaires

[RER](#)
[Bus](#)
[Métro](#)
[Tramway](#)
[Noctilien](#)
[Aéroports](#)


 Facilités d'accès à nos réseaux
 Equipements et services









 Tous les horaires de la ligne

LIGNES **1** 2

PERIODES [Horaires du lundi au samedi](#) [Horaires le dimanche](#)



 La Défense
 Issy-Val de Seine

PREM.		DERN.				PREM.		DERN.	
5.30	0.30		La Défense	5.26	5.52	0.25			
5.32	0.32		Puteaux	5.23	5.50	0.23			
5.34	0.34		Belvédère	5.20	5.48	0.21			
5.37	0.36		Suresnes - Longchamp	5.18	5.46	0.19			
5.40	0.39		Les Coteaux	5.15	5.44	0.16			
5.42	0.40		Les Milons	5.13	5.42	0.15			
5.44	0.42		Parc de Saint-Cloud	5.11	5.40	0.13			
5.48	0.45		Musée de Sèvres	5.08	5.38	0.10			
5.50	0.46		Brimborion	5.06	5.36	0.09			
5.51	0.48		Meudon-sur-Seine	5.04	5.34	0.07			
5.19	5.53	0.49	Les Moulinaux	5.02	5.33	0.06			
5.21	5.54	0.51	Jacques-Henri Lartigue	5.31	0.04				
5.23	5.56	0.52	Issy-Val de Seine	5.30	0.03				

 Imprimer

[Aide](#)
[FAQ](#)
[Vos remarques](#)

Copyright © 2006 RATP

Fréquences de passage

Du lundi au vendredi

Tranches horaires	Fréquences
Premier / 6h30	12 à 15 mn
6h30 / 7h30	7 à 8 mn
7h30 / 9h30	5 mn
9h30 / 16h30	8 mn
16h30 / 19h30	5 mn
19h30 / 21h	7 à 8 mn
21h / 23h	15 mn
23h / dernier	20 mn

Samedi

Tranches horaires	Fréquences
Premier / 8h	12 à 15 mn
8h / 13h	10 mn
13h / 19h	8 mn
19h / 20h30	10 mn
20h30 / 23h	15 mn
23h / dernier	20 mn



[» Aide](#) [» FAQ](#) [✉ Nous écrire](#)

Itinéraires en transport en commun

Départ	Arrivée
<p>Sélectionnez une catégorie</p> <p><input checked="" type="radio"/> Adresse <input type="radio"/> Station <input type="radio"/> Lieu</p> <input type="text"/>	<p>Sélectionnez une catégorie</p> <p><input checked="" type="radio"/> Adresse <input type="radio"/> Station <input type="radio"/> Lieu</p> <input type="text"/>
<p>OU ▶ <input type="text" value="Mes favoris"/> ▼</p>	<p>OU ▶ <input type="text" value="Mes favoris"/> ▼</p>
Vos préférences	
Modes de déplacement	
<p><input checked="" type="radio"/> Tous modes <input type="radio"/> Ferré (Métro, RER, SNCF, Tramway) <input type="radio"/> Bus, Tramway</p>	
Critères de déplacement	
<p><input checked="" type="radio"/> Le plus rapide <input type="radio"/> Le moins de correspondance <input type="radio"/> Le moins de marche à pied</p>	
Date et heure	
<input type="text" value="18"/> ▼ <input type="text" value="avril"/> ▼ <input type="text" value="2007"/> ▼ <input type="text" value="Départ à"/> ▼ <input type="text" value="08"/> ▼ <input type="text" value="15"/> ▼	
<p>Copyright © 2007 RATP ▶ Rechercher</p>	

Pivi Web

 [Imprimer](#)  [Envoyer](#)

[» Aide](#) [» FAQ](#) [✉ Nous écrire](#)

Feuille de route

Itinéraires en transport en commun



Le plus rapide. Tous modes.

Départ : Mirabeau

[Mémoriser mon départ](#)





Arrivée : Danube

[Mémoriser mon arrivée](#)

Date : 18/10/2006  *Départ à 18h21 Arrivée à 19h13

Temps de parcours : 52 mn

[» Horaire précédent](#) [» Horaire suivant](#) [» Trajet retour](#) [» Modifier recherche](#)

		Heure	Durée	Plan
	 Allez jusqu'à : Mirabeau - Metro		3 mn	
1	 Direction : Gare d'Austerlitz  de : Mirabeau à : La Motte-Picquet Grenelle	18h24 18h30	6 mn	
	 Correspondance à : La Motte-Picquet Grenelle - Metro		2 mn	
2	 Direction : Creteil-Prefecture (Hotel de Ville)  de : La Motte-Picquet Grenelle à : Republique	18h33 18h49	16 mn	
	 Correspondance à : REPUBLIQUE - Bus RATP		4 mn	
3	 Direction : PORTE DE LA VILLETTE  de : REPUBLIQUE à : RHIN ET DANUBE	18h56 19h13	17 mn	
	 Allez jusqu'à : Danube		0 mn	



[Imprimer](#)
[Envoyer](#)

[» Aide](#)
[» FAQ](#)
[» Nous écrire](#)

«« Itinéraire habituel temporairement indisponible »»
[» Consulter l'itinéraire conseillé](#)

Feuille de route
Itinéraires en transport en commun


Le plus rapide. Ferré (Métro, RER, SNCF, Tramway).

Départ : Auber [» Mémoriser mon départ](#)

Arrivée : Liege [» Mémoriser mon arrivée](#)

Date : 18/10/2006 *Départ à 18h01 **Arrivée à** --h--

Temps de parcours : -- mn

[» Horaire précédent](#)
[» Horaire suivant](#)
[» Trajet retour](#)
[» Modifier recherche](#)


		Heure	Durée	Plan
	Allez jusqu'à : Saint-Lazare - Metro		8 mn	
1 	Direction : Saint-Denis-Universite			
	de : Saint-Lazare	18h09	1 mn	
	à : Liege	18h10		
	À partir du lundi 25 septembre 2006, tous les jours en raison de travaux souterrains, la station Liege sera fermée sur la ligne 13 du Métro jusqu'au dimanche 3 décembre 2006.			
	Allez jusqu'à : Liege		3 mn	


Pivi Web

Imprimer
Envoyer
Nous écrire


Plan de quartier
Station : Danube


Transports en commun

 Metro

 Bus RATP

Lieux remarquables

 Cimetiers et Cultes

 Equipements Sportifs

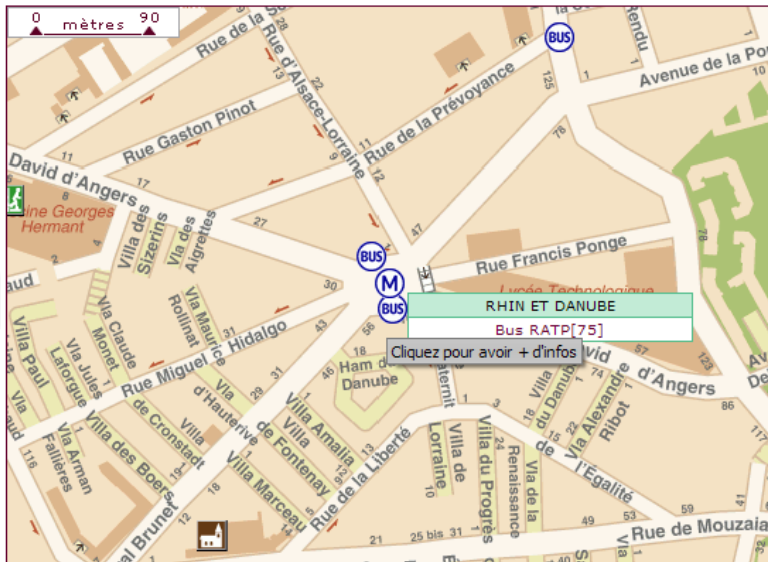
➤ Tout afficher

➤ Tout masquer







🔍 🔍

Modifier recherche
Y aller
En partir

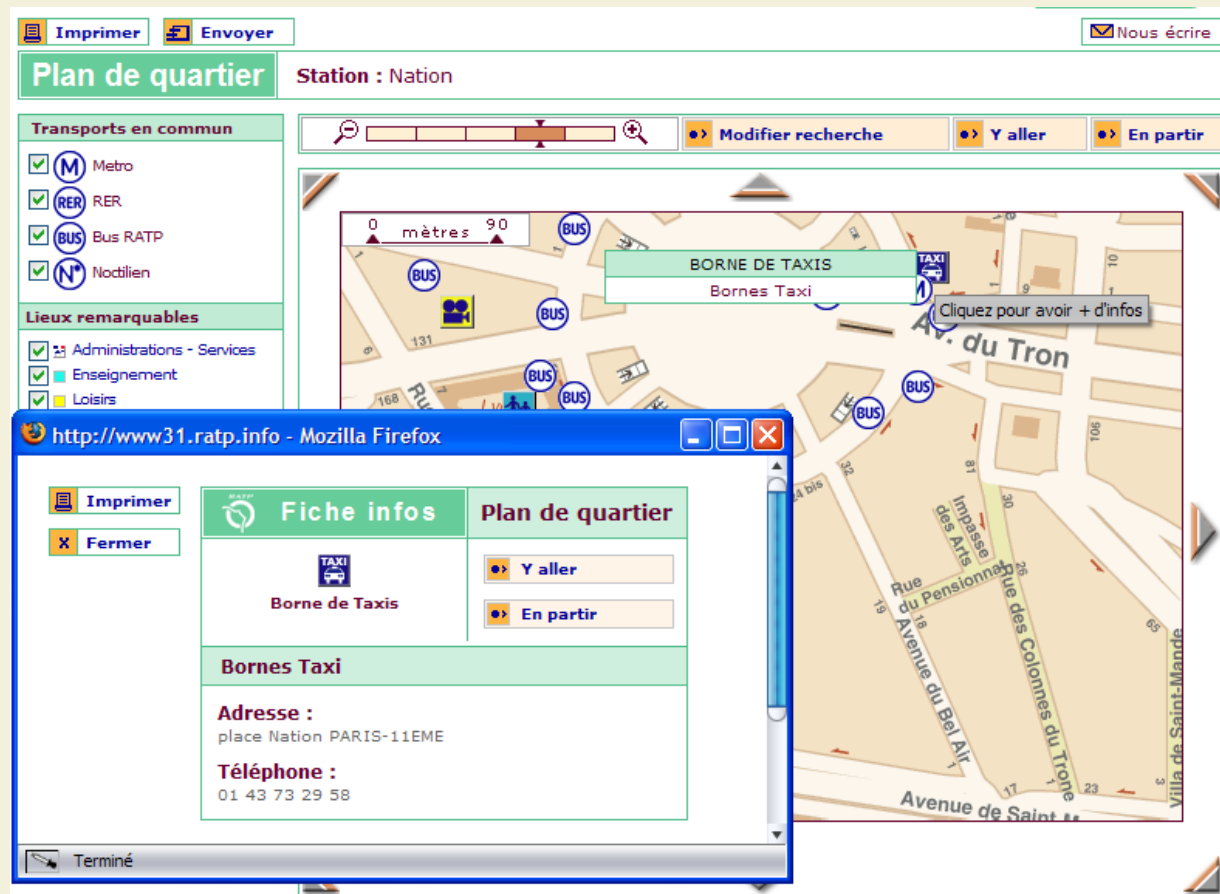
0 mètres 90



Transports en commun
Lieux remarquables

<p> f Metro[7B]</p> <p> f Bus RATP[75, PC2, PC3]</p> <p> f Bus RATP[75]</p> <p> f Bus RATP[75]</p>	<p> f Eglise Saint Francois d'Assise</p> <p> f Piscine Georges Hermant</p>
--	--

Pivi Web



The screenshot displays the Pivi Web application interface. At the top, there are buttons for 'Imprimer' and 'Envoyer', and a link 'Nous écrire'. The main header shows 'Plan de quartier' and 'Station : Nation'. Below this, there are filters for 'Transports en commun' (Metro, RER, Bus RATP, Noctilien) and 'Lieux remarquables' (Administrations - Services, Enseignement, Loisirs). A search bar and navigation buttons ('Modifier recherche', 'Y aller', 'En partir') are also present. The central map shows the area around 'Borne de Taxis' and 'Bornes Taxi' near 'Av. du Tron'. A tooltip says 'Cliquez pour avoir + d'infos'. An information window is open, showing details for 'Borne de Taxis' at 'place Nation PARIS-11EME' with phone number '01 43 73 29 58'. The window includes 'Fiche infos' and 'Plan de quartier' tabs, and buttons for 'Y aller' and 'En partir'. The browser address bar shows 'http://www31.ratp.info - Mozilla Firefox'. A 'Terminé' status bar is at the bottom.

A screenshot of the Pivi Web website's traffic information page. The page has a yellow and blue color scheme. At the top, there is a navigation bar with the word 'Trafic' and three tabs: 'Manifestations', 'Travaux RATP', and 'Travaux SNCF'. The 'Manifestations' tab is currently selected. Below the navigation bar, the date 'Mercredi 18 octobre 2006' is displayed. A sidebar on the left contains icons for Home, Metro (M), RER, Bus, and Trains (T). The main content area is titled 'MANIFESTATIONS' and contains information about a demonstration on Thursday, October 19th in Paris. The text describes a gathering at the Sèvres-Babylone metro station, a parade through the streets of Sèvres, and the dislocation of a cortege. It also lists the bus lines that will be affected: 28, 39, 63, 68, 70, 82, 83, 84, 87, 89, 92, and 94.

Trafic

Manifestations Travaux RATP Travaux SNCF

Mercredi 18 octobre 2006

MANIFESTATIONS

Jeudi 19 octobre : manifestation dans Paris

A partir de 14h00, rassemblement d'environ 1000 personnes à hauteur du métro Sèvres Babylone, puis défilé par la rue de Sèvres, la place Léon Paul Fargue et le boulevard des Invalides jusqu'à hauteur de la rue de Babylone où aura lieu la dislocation du cortège.

Lignes de bus perturbées : 28 39 63 68 70 82 83 84 87 89 92 & 94.

Pivi Web



Tarifs applicables depuis le 1er octobre 2004

Paris Visite

Plan des zones tarifaires

Zones	1 jour	2 jours	3 jours	5 jours
	Adulte	Adulte	Adulte	Adulte
	Euros	Euros	Euros	Euros
1-3	8,35	13,70	18,25	26,65
1-5	16,75	26,65	37,35	45,70
1-8	23,60	34,30	42,65	53,35

 Imprimer



Enfants (De 4 à 11 ans)

Paris Visite

Zones	1 jour	2 jours	3 jours	5 jours
	Enfant	Enfant	Enfant	Enfant
	Euros	Euros	Euros	Euros
1-3	4,55	6,85	9,15	13,70
1-5	8,35	12,95	18,25	22,85
1-8	11,40	16,75	21,30	26,65

 Imprimer

Haut de page 



Tarifs applicables depuis le 1er juillet 2006

Mobilis


Plan des zones tarifaires

Zones	Euros
1-2	5,50
1-3	7,30
1-4	9,15
1-5	12,30
1-6	15,60
1-7	17,20
1-8	18,70

 Imprimer




Sytadin


ministère des Transports de l'Équipement de Tourisme et de la Mer

SYTADIN →

→ L'état du trafic en Ile-de-France en TEMPS RÉEL




Se déplacer maintenant

- ◆ Carte temps réel
- ◆ Carte temps réel navigable
- ◆ Calculer son temps de parcours

2 Alerte(s) Réseau

08/03/07 à 14:37 : Correction des accents ô èéà
07/03/07 à 15:37 : nouveau flash




Mon Sytadin

Identifiant :

Mot de passe : **OK**


[Créer mon compte](#)




Prévoir ses déplacements

- ◆ Partir au meilleur moment
- ◆ Fermetures et travaux de la semaine
- ◆ Calendrier des chantiers

Plus sur le trafic


Le 22/12/2006 à 19h10:
 **km** de bouchon

Le 22/12/2006 à 19h10:
 **km** de vitesse moyenne

- ◆ Baromètre de la circulation
- ◆ Historique en vidéos


Les Vitesses **Les Bouchons** Les Fermetures ce soir

Etat du reseau le vendredi 22 décembre 2006 a 19:10



Direction interdepartementale des routes Ile-de-France - 2007

Origine du fond de plan: Georoute © IGN - Paris 2004 - Reproduction interdite



Pour votre sécurité

- ◆ Sécurité dans les tunnels
- ◆ Sécurité des agents
- ◆ Sécurité routière


Sytadin pratique

Rechercher : **OK**

- ◆ Plan du site
- ◆ Liens
- ◆ F.A.Q.
- ◆ Mentions légales
- ◆ Raccourcis
- ◆ Partenariats

Plus sur Sytadin


- ◆ Qui sommes nous ?
- ◆ Nos activités




Liberté • Égalité • Fraternité
RÉPUBLIQUE FRANÇAISE

SYTADIN+

→ L'état du trafic en Ile-de-France en TEMPS RÉEL




ministère
des Transports
de l'Équipement
du Tourisme
et de la Mer




Se déplacer maintenant

- ◆ Carte temps réel
- ◆ Carte temps réel navigable
- ◆ Calculer son temps de parcours





Prévoir ses déplacements

- ◆ Partir au meilleur moment
- ◆ Fermetures et travaux de la semaine
- ◆ Calendrier des chantiers



Plus sur le trafic


- Le 22/12/2006 à 19h10:
 5 km de bouchon
- Le 22/12/2006 à 19h10:
 5 km de vitesse moyenne
- ◆ Baromètre de la circulation
- ◆ Historique en vidéos

2 Alerte(s) Réseau

08/03/07 à 14:37 : Correction des accents ô èàà
07/03/07 à 15:37 : nouveau flash


Les Vitesses
Les Bouchons
Les Fermetures ce soir

État du réseau le vendredi 22 décembre 2006 à 19:10



Direction interdépartementale des routes Ile-de-France - 2007

Origine du fond de plan: Georoute © IGN - Paris 2004 - Reproduction interdite




Mon Sytadin

Identifiant :


Mot de passe :
 OK →

Créer mon compte



Pour votre sécurité


- ◆ Sécurité dans les tunnels
- ◆ Sécurité des agents
- ◆ Sécurité routière



Sytadin pratique



Rechercher :
 OK →

- ◆ Plan du site
- ◆ Liens
- ◆ F.A.Q.
- ◆ Mentions légales
- ◆ Raccourcis
- ◆ Partenariats



Plus sur Sytadin

- ◆ Qui sommes nous ?
- ◆ Nos activités

SYTADIN →

→ L'état du trafic en Ile-de-France en TEMPS RÉEL

Se déplacer maintenant

- ◆ Carte temps réel
- ◆ Carte temps réel navigable
- ◆ Calculer son temps de parcours

2 Alerte(s) Réseau

08/03/07 à 14:37 : Correction des accents ô èèà
07/03/07 à 15:37 : nouveau flash

Mon Sytadin

Identifiant :

Mot de passe : OK →


[Créer mon compte](#)

Prévoir ses déplacements

- ◆ Partir au meilleur moment
- ◆ Fermetures et travaux de la semaine
- ◆ Calendrier des chantiers

Les Vitesses Les Bouchons Les Fermetures ce soir

Etat du reseau le vendredi 22 décembre 2006 a 19:10



Direction interdepartementale des routes Ile-de-France - 2007

Origine du fond de plan: Georoute © IGN - Paris 2004 - Reproduction interdite

Pour votre sécurité

- ◆ Sécurité dans les tunnels
- ◆ Sécurité des agents
- ◆ Sécurité routière

Plus sur le trafic

Le 22/12/2006 à 19h10:
 Km de bouchon

Le 22/12/2006 à 19h10:
 Km/h de vitesse moyenne

- ◆ Baromètre de la circulation
- ◆ Historique en vidéos


Sytadin pratique

Rechercher : OK →

- ◆ Plan du site
- ◆ Liens
- ◆ F.A.Q.
- ◆ Mentions légales
- ◆ Raccourcis
- ◆ Partenariats

Plus sur Sytadin


- ◆ Qui sommes nous ?
- ◆ Nos activités




L'État - République Française

SYTADIN+

→ L'état du trafic en Ile-de-France en TEMPS RÉEL




Ministère des Transports, de l'Équipement, du Tourisme et de la Mer




Se déplacer maintenant

- ◆ Carte temps réel
- ◆ Carte temps réel navigable
- ◆ Calculer son temps de parcours

 2 Alerte(s) Réseau

08/03/07 à 14:37 : Correction des accents ô èàà
07/03/07 à 15:37 : nouveau flash




Mon Sytadin

Identifiant :


Mot de passe : OK →

Créer mon compte





Prévoir ses déplacements

- ◆ Partir au meilleur moment
- ◆ Fermetures et travaux de la semaine
- ◆ Calendrier des chantiers



Plus sur le trafic

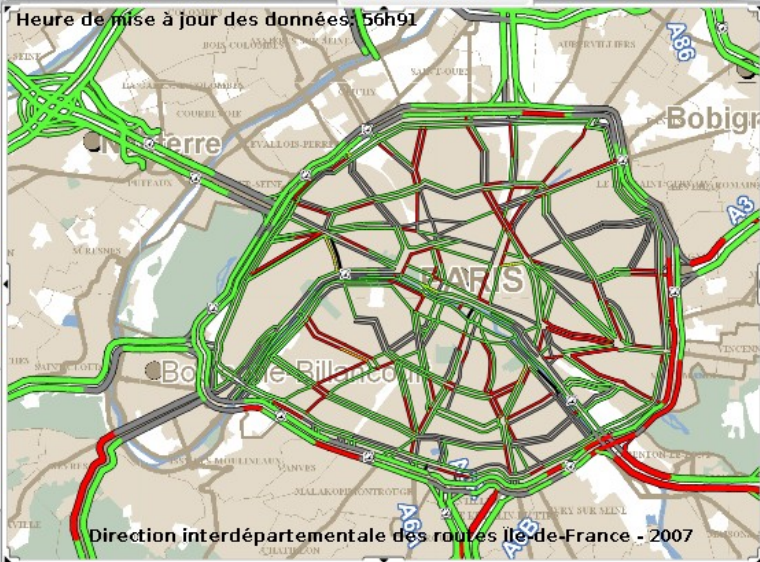
Le 22/12/2006 à 19h10:
 5 Km de bouchon

Le 22/12/2006 à 19h10:
 60% de vitesse moyenne

- ◆ Baromètre de la circulation
- ◆ Historique en vidéos


Les Vitesses
Les Bouchons
Les Fermetures ce soir

Heure de mise à jour des données: 56h91




Direction interdépartementale des routes Ile-de-France - 2007

Origine du fond de plan: Georoute © IGN - Paris 2004 - Reproduction interdite



Pour votre sécurité


- ◆ Sécurité dans les tunnels
- ◆ Sécurité des agents
- ◆ Sécurité routière



Sytadin pratique

Rechercher : OK →

- ◆ Plan du site
- ◆ Liens
- ◆ F.A.Q.
- ◆ Mentions légales
- ◆ Raccourcis
- ◆ Partenariats



Plus sur Sytadin

- ◆ Qui sommes nous ?
- ◆ Nos activités

SYTADIN

→ L'état du trafic en Ile-de-France en TEMPS RÉEL

Se déplacer maintenant

- ◆ Carte temps réel
- ◆ Carte temps réel navigable
- ◆ Calculer son temps de parcours

2 Alerte(s) Réseau

08/03/07 à 14:37 : Correction des accents ô èà à
07/03/07 à 15:37 : nouveau flash

Mon Sytadin

Identifiant :

Mot de passe : OK

Créer mon compte

Prévoir ses déplacements

- ◆ Partir au meilleur moment
- ◆ Fermetures et travaux de la semaine
- ◆ Calendrier des chantiers

Les Vitesses

Les Bouchons Les Fermetures ce soir

Heure de mise à jour des données: 56h91

Sur A13 Paris-province de Saint-Cloud vers Vauresson :
Temps de parcours actuel : 14 mn 16 s
Vitesse pratiquée : 19 km/h

Direction interdépartementale des routes Ile-de-France - 2007

Origine du fond de plan: Georoute © IGN - Paris 2004 - Reproduction interdite

Pour votre sécurité

- ◆ Sécurité dans les tunnels
- ◆ Sécurité des agents
- ◆ Sécurité routière

Sytadin pratique

Rechercher : OK

- ◆ Plan du site
- ◆ Liens
- ◆ F.A.Q.
- ◆ Mentions légales
- ◆ Raccourcis
- ◆ Partenariats

Plus sur Sytadin

- ◆ Qui sommes nous ?
- ◆ Nos activités



L'état du trafic en Ile-de-France en TEMPS RÉEL

2 Alerte(s) Réseau

08/03/07 à 14:37 : Correction des accents ô èèà
07/03/07 à 15:37 : nouveau flash

Se déplacer maintenant

- ◆ Carte temps réel
- ◆ Carte temps réel navigable
- ◆ Calculer son temps de parcours

Prévoir ses déplacements

- ◆ Partir au meilleur moment
- ◆ Fermetures et travaux de la semaine
- ◆ Calendrier des chantiers

Plus sur le trafic

Le 22/12/2006 à 19h10:
 **km** de bouchon

Le 22/12/2006 à 19h10:
 **%** de vitesse moyenne

- ◆ Baromètre de la circulation
- ◆ Historique en vidéos

Calculer son temps de parcours

Saisir les informations ci-dessous pour effectuer une recherche d'itinéraire:

Type de recherche: Partir maintenant Partir au meilleur moment

Lieu de départ: 

Lieu d'arrivée: 

Via: 

Préférence: Trajet le plus rapide Distance la plus courte

[Calculer l'itinéraire](#)

[Réinitialiser le formulaire](#)

Sytadin vous propose aussi de calculer votre trajet depuis la carte "Les vitesses".

Mon Sytadin

Identifiant :

Mot de passe : [OK](#)

[Créer mon compte](#)

Pour votre sécurité

- ◆ Sécurité dans les tunnels
- ◆ Sécurité des agents
- ◆ Sécurité routière

Sytadin pratique

Rechercher : [OK](#)

- ◆ Plan du site
- ◆ Liens
- ◆ F.A.Q.
- ◆ Mentions légales
- ◆ Raccourcis
- ◆ Partenariats

Plus sur Sytadin

- ◆ Qui sommes nous ?
- ◆ Nos activités



[Haut de page](#)



SYTADIN



L'état du trafic en Ile-de-France en TEMPS RÉEL

Se déplacer maintenant

- ◆ Carte temps réel
- ◆ Carte temps réel navigable
- ◆ Calculer son temps de parcours

2 Alerte(s) Réseau

08/03/07 à 14:37 : Correction des accents ô èéà
07/03/07 à 15:37 : nouveau flash

Mon Sytadin

Identifiant :

Mot de passe :
 OK

Créer mon compte

Prévoir ses déplacements

- ◆ Partir au meilleur moment
- ◆ Fermetures et travaux de la semaine
- ◆ Calendrier des chantiers

Calculer son temps de parcours

Saisir les informations ci-dessous pour effectuer une recherche d'itinéraire:

Type de recherche: Partir maintenant Partir au meilleur moment

Lieu de départ: 🗖

Lieu d'arrivée: 🗖

Via: 🗖

Préférence: Trajet le plus rapide Distance la plus courte

Calculer l'itinéraire

Réinitialiser le formulaire

Sytadin vous propose aussi de calculer votre trajet depuis la carte "Les vitesses".

Pour votre sécurité

- ◆ Sécurité dans les tunnels
- ◆ Sécurité des agents
- ◆ Sécurité routière

Plus sur le trafic

Le 22/12/2006 à 19h10:
🚧 km de bouchon

Le 22/12/2006 à 19h10:
🚧 % de vitesse moyenne

- ◆ Baromètre de la circulation
- ◆ Historique en vidéos

Sytadin pratique

Rechercher :
 OK

- ◆ Plan du site
- ◆ Liens
- ◆ F.A.Q.
- ◆ Mentions légales
- ◆ Raccourcis
- ◆ Partenariats

Plus sur Sytadin

- ◆ Qui sommes nous ?
- ◆ Nos activités

[Haut de page](#)





→ L'état du trafic en Ile-de-France en TEMPS RÉEL





Se déplacer maintenant

- ◆ Carte temps réel
- ◆ Carte temps réel navigable
- ◆ Calculer son temps de parcours



Prévoir ses déplacements

- ◆ Partir au meilleur moment
- ◆ Fermetures et travaux de la semaine
- ◆ Calendrier des chantiers

Plus sur le trafic

Le 22/12/2006 à 19h10:
 **5 km** de bouchon

Le 22/12/2006 à 19h10:
 **6 km/h** de vitesse moyenne

- ◆ Baromètre de la circulation
- ◆ Historique en vidéos

2 Alerte(s) Réseau

08/03/07 à 14:37 : Correction des accents ô èàà
 07/03/07 à 15:37 : nouveau flash

Résultat de la recherche en temps réel

Caractéristiques de la recherche en temps réel: [Ajouter aux itinéraires favoris](#)

- Depuis **Eragny (A15xN184)** jusqu'à **Rocquencourt (A12xA13)** .
- Distance parcourue : **46,0 km**.
- Itinéraire pour le trajet le plus rapide.

Votre trajet à la date du 22/12/2006 à 19h10:

- Temps de parcours : **56mn** - Fiabilité (données renseignées): **65%** .
- Temps habituel : **53mn**.

Feuille de route: [Voir l'itinéraire](#)

Etapes	Distance	Durée (temps réel)
A15 jusqu'à Gennevilliers (A15xA86xN315)	16,2 km	10 mn
A86 jusqu'à Nanterre (A14xA86)	8,2 km	7 mn
A14 jusqu'à La Défense Bd Circulaire	4,4 km	4 mn
N13C jusqu'à Pont de Neuilly	0,4 km	< 1 mn
N13 jusqu'à BP Maillot (N13xBP)	1,6 km	4 mn
BP jusqu'à BP Maillot (N13xBP)	0,6 km	< 1 mn
BP Ext jusqu'à BP Auteuil (A13xBP)	3,5 km	3 mn
A13 jusqu'à Rocquencourt (A12xA13)	11,1 km	28 mn

[Modifier la recherche](#) [Nouvelle recherche](#)

En cas de pic pollution, merci de respecter les vitesses réglementaires




[Haut de page](#)

Mon Sytadin

Identifiant :

Mot de passe :

[Créer mon compte](#)

Pour votre sécurité

- ◆ Sécurité dans les tunnels
- ◆ Sécurité des agents
- ◆ Sécurité routière

Sytadin pratique


Rechercher :

- ◆ Plan du site
- ◆ Liens
- ◆ F.A.Q.
- ◆ Mentions légales
- ◆ Raccourcis
- ◆ Partenariats

Plus sur Sytadin

- ◆ Qui sommes nous ?
- ◆ Nos activités

Sytadin


SYTADIN
Ministère des Transports de l'Équipement de l'Énergie et de la Mer

→ L'état du trafic en Ile-de-France en TEMPS RÉEL

Se déplacer maintenant

- ◆ Carte temps réel
- ◆ Carte temps réel navigable
- ◆ Calculer son temps de parcours

2 Alerte(s) Réseau

08/03/07 à 14:37 : Correction des accents ô èëà
07/03/07 à 15:37 : nouveau flash

Mon Sytadin

Identifiant :

Mot de passe : OK

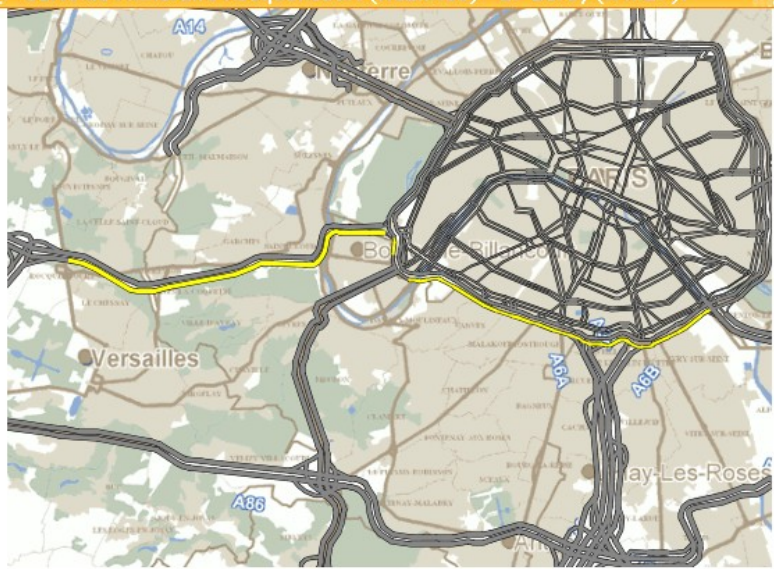
[Créer mon compte](#)

Prévoir ses déplacements

- ◆ Partir au meilleur moment
- ◆ Fermetures et travaux de la semaine
- ◆ Calendrier des chantiers

http://192.168.0.204 - Sytadin - Mozilla Firefox

Carte de l'itinéraire Rocquencourt (A12x13) - BP Bercy (A4xBP)



Pour votre sécurité

- ◆ Sécurité dans les tunnels
- ◆ Sécurité des agents
- ◆ Sécurité routière

Plus sur le trafic

Le 22/12/2006 à 19h10:
 Km de bouchon

Le 22/12/2006 à 19h10:
 Km de vitesse moyenne

- ◆ Baromètre de la circulation
- ◆ Historique en vidéos

Sytadin pratique

Rechercher : OK

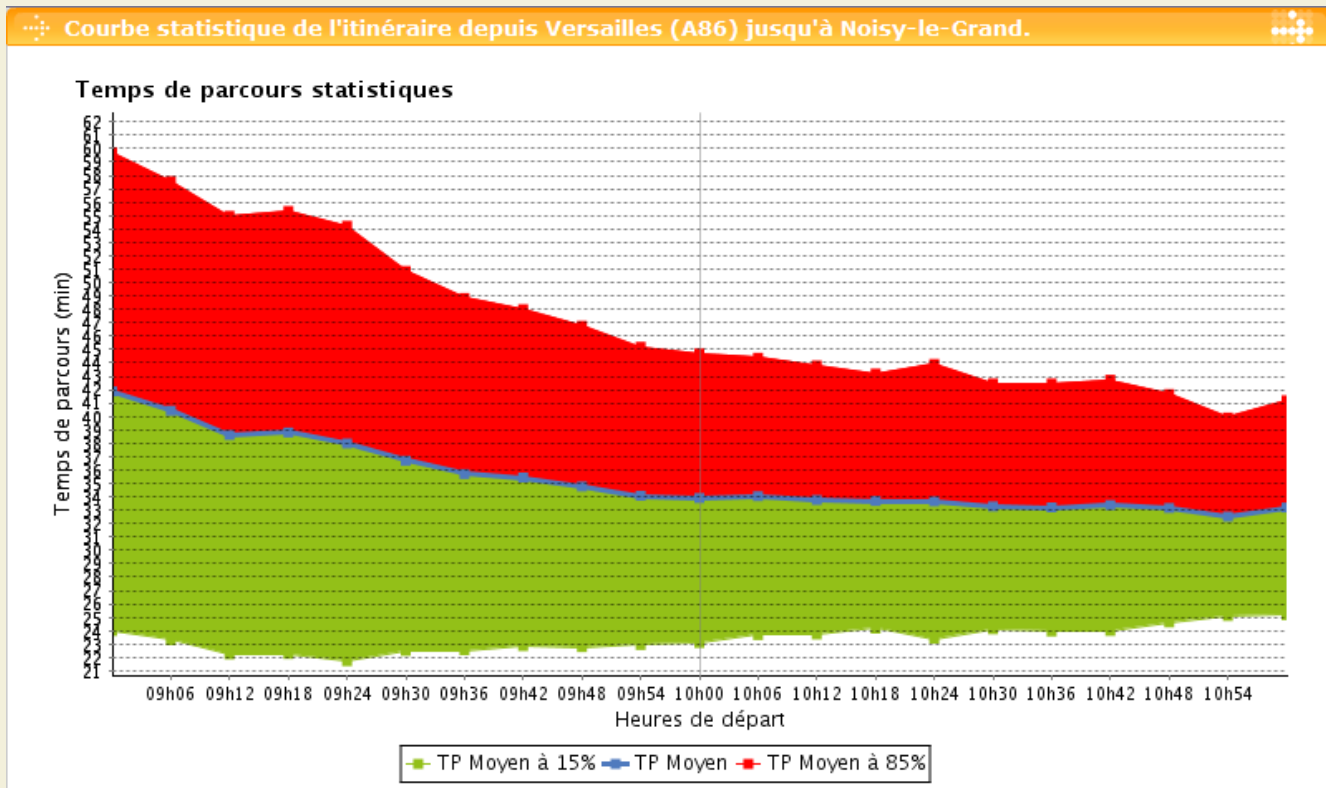
- ◆ Plan du site
- ◆ Liens
- ◆ F.A.Q.
- ◆ Mentions légales
- ◆ Raccourcis
- ◆ Partenariats

Plus sur Sytadin

- ◆ Qui sommes nous ?
- ◆ Nos activités

[Haut de page](#)

© 2007 - Toute reproduction interdite sans l'accord écrit préalable de la Direction Inter Départementale des Routes Ile-de-France. Version 1.31





 ministère
des Transports
de l'Équipement
de l'Énergie
et de la Mer

SYTADIN →

L'état du trafic en Ile-de-France en TEMPS RÉEL



Se déplacer maintenant

- ◆ Carte temps réel
- ◆ Carte temps réel navigable
- ◆ Calculer son temps de parcours

2 Alerte(s) Réseau

08/03/07 à 14:37 : Correction des accents ô èéà
07/03/07 à 15:37 : nouveau flash



Mon Sytadin

Identifiant :

Mot de passe : OK

Créer mon compte



Prévoir ses déplacements

- ◆ Partir au meilleur moment
- ◆ Fermetures et travaux de la semaine
- ◆ Calendrier des chantiers

Fermetures et travaux de la semaine

Semaine à venir

- jeudi 8 mars 2007
- vendredi 9 mars 2007
- samedi 10 mars 2007
- dimanche 11 mars 2007
- lundi 12 mars 2007
- mardi 13 mars 2007
- mercredi 14 mars 2007

Aujourd'hui (jeudi 8 mars 2007)

Fermetures nocturnes de 21 à 6h

Autoroutes et Périphérique

Axe et sens	Description	Carte
○ A13 VERS PROVINCE	PARIS : BOULOGNE ACCES A A13 DEPUIS LA VOIRIE LOCALE.	
○ N104 INTERIEUR	ST GERMAIN LES CORBEIL. TRANSPORT EXCEPTIONNEL.	
○ Voies internes à Paris VERS PARIS	PARIS.ECH.DE BERCY:LIAISON DIRECTE A4 VERS RADIALE BERCY ET GIRATOIRE.	
●	mon chantier 8071899147701887298	
●	mon chantier -3571247713705976908	
● A104 VERS PROVINCE	VILLEPINTE.ENTRE LA RD40 (CIRCUIT CAROLE) ET LA (PRISON).	
● A3 VERS PARIS	PARIS.PORTE DE BAGNOLET.BRETELLE PARIS/NORD.	
● A3 VERS PROVINCE	ENTRE LA PORTE DE BAGNOLET ET L'ECHANGEUR DE ROSNY SOUS BOIS.	
● A4 VERS PARIS	ENTRE CHARENTON (SORTIE IVRY) ET PARIS (PORTE DE BERCY).	

Haut de page

Pour votre sécurité

- ◆ Sécurité dans les tunnels
- ◆ Sécurité des agents
- ◆ Sécurité routière


Sytadin pratique

Rechercher : OK

- ◆ Plan du site
- ◆ Liens
- ◆ F.A.Q.
- ◆ Mentions légales
- ◆ Raccourcis
- ◆ Partenariats


Plus sur Sytadin

- ◆ Qui sommes nous ?
- ◆ Nos activités



SYTADIN →

→ L'état du trafic en Ile-de-France en TEMPS RÉEL



Se déplacer maintenant

- ◆ Carte temps réel
- ◆ Carte temps réel navigable
- ◆ Calculer son temps de parcours

1 Alerte(s) Réseau

23/03/07 à 16:27 : Correction des accents ô èèà

Mon Sytadin

Identifiant :

Mot de passe : OK →

Créer mon compte

Baromètre de la circulation

Congestion

Niveau:

Tendance: →

Valeur: 1.19

Evolution: [Voir la courbe](#)

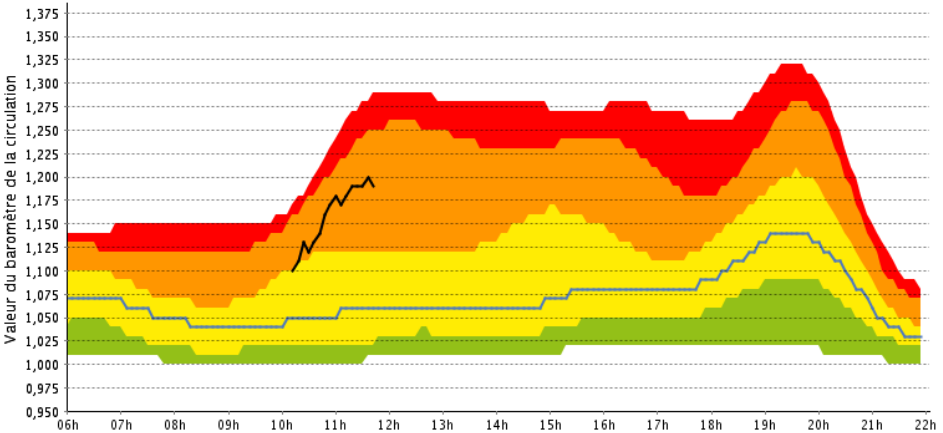
http://dryadebox.dyndns.org - Sytadin - Mozilla Firefox

Baromètre de la circulation - Île de France

Le 22/12/2006 à 11h47, le baromètre de la circulation est à la valeur **1.19**

Situation: Très dense Tendance: Stable →

Baromètre de la circulation - Île de France
le 22/12/06 à 11h45



■ Fluide
■ Dense
■ Très dense
■ Dégradée
— Moyenne
— Aujourd'hui

Courbe générée toutes les 6 mn

Prévoir ses déplacements

- ◆ Partir au meilleur moment
- ◆ Fermetures et travaux de la semaine
- ◆ Calendrier des chantiers

Plus sur le trafic

Le 22/12/2006 à 11h54:
 Km de bouchon

Le 22/12/2006 à 11h54:
 Km/h de vitesse moyenne

- ◆ Baromètre de la circulation
- ◆ Historique en vidéos



Gare En Mouvement



Arrêter l'horloge

Choix d'une gare

Bienvenue sur le site des gares de la SNCF

En temps réel, accédez aux informations de départ et d'arrivée de votre train...organisez votre voyage en ayant accès à tous les services SNCF, aux informations pratiques (commerces, parkings, correspondances urbaines, plans...), quelle que soit votre gare.

Ce site est entièrement accessible aux personnes handicapées. Nous vous souhaitons un agréable voyage dans nos gares « en mouvement » !

Régions administratives



Gares : France (62)

- Aix en Provence TGV
- Amiens
- Angers St Laud
- Angoulême
- Aéroport CDG 2 TGV
- Avignon Centre
- Avignon TGV
- Besançon Viotte
- Bordeaux St-Jean
- Boulogne Ville
- Brest
- Brive La Gaillarde
- Caen
- Cannes

Valider le choix de la gare



→ Arrêter l'horloge

Bienvenue sur le site des gares de la SNCF

En temps réel, accédez aux informations de départ et d'arrivée de votre train...organisez votre voyage en ayant accès à tous les services SNCF, aux informations pratiques (commerces, parkings, correspondances urbaines, plans...), quelle que soit votre gare.

Ce site est entièrement accessible aux personnes handicapées. Nous vous souhaitons un agréable voyage dans nos gares « en mouvement » !

Régions administratives

The map shows the Île de France region highlighted in pink. Major stations marked include: Aéroport CDG 2 TGV, Versailles Chantiers, Massy TGV, Marne-la-Vallée Chessy, Gare du Nord, Gare de l'Est, Gare de Lyon, Gare d'Austerlitz, Gare Montparnasse, Gare St-Lazare, Paris, and Bercy. Other regions like Champagne-Ardenne, Centre-Val de Loire, and Normandy are also partially visible.

Gares : Île de France (10)

- Aéroport CDG 2 TGV
- Marne la Vallée Chessy
- Paris Austerlitz
- Paris Bercy
- Paris Est
- Paris Gare de Lyon
- Paris Montparnasse 1 Et 2
- Paris Nord
- Paris St Lazare
- Versailles Chantiers

Afficher toutes les gares françaises

36
35
dites "trafic"

36
35
dites "gares"

36
35
dites "services"

36
35
trafic horaires billets services gares par téléphone

Gares EN MOUVEMENT



Arrêter l'horloge

Paris Montparnasse 1 Et 2

Choix de gare

- Accès et stationnement
- Commerces
- Départs arrivées immédiats
- Diaporama
- Infos pratiques
- Plan de gare
- Recherche d'horaires



36
35 dites "trafic"

36
35 dites "gares"

36
35 dites "services"

36
35 trafic horaires billets services gares par téléphone



➔ Arrêter l'horloge

- ← Choix de gare
- ← Accueil gare

Commerces

Départs arrivées immédiats

Diaporama

Plan de gare



Prochains départs

Prochaines arrivées

Prochains départs

Num	Heure	Destination	Voie
8823	12h00	NANTES	3
8717	12h05	QUIMPER	5
8627	12h05	BREST	5
8525	12h10	HENDAYE	
22222	12h10	SERVICE	
862503	12h15	CHARTRES	
8323	12h25	TOURS	
16751	12h30	LE MANS	
862511	13h15	CHARTRES	
3431	13h30	GRANVILLE	

Affichage

Actualisation automatique désactivée (fréquence : 30 secondes) - **Activer**

Actualiser

information

LA NOUVELLE LEGISLATION CONTRE LE TABAGISME EST ENTREE EN VIGUEUR. IL EST DESORMAIS INTERDIT DE FUMER EN GARE ET SUR LES QUAIS. ----

MARDI 13 MARS PAR MESURE DE SECURITE N'OUBLIEZ PAS D'IDENTIFIER VOS BAGAGES. L'ETIQUETAGE EST DESORMAIS OBLIGATOIRE.

LE TRAFIC 7/7 PAR TELEPHONE : INFOLIGNES 36 35 DITES TRAFIC (0,34 Euro / MIN) ET SUR INTERNET WWW.SNCF.COM RUBRIQUE : TRAFIC.

36 35 dites "trafic"

36 35 dites "gares"

36 35 dites "services"

36 35 trafic horaires billets services gares par téléphone



Arrêter l'horloge

← Choix de gare

← Accueil gare

Commerces

Départs arrivées immédiats

Diaporama

Plan de gare



Prochains départs

Prochaines arrivées

Prochaines arrivées

Heure	Origine		Voie
11h40	ANGOULEME	Arrivé	6
11h40	TOURS	Arrivé	6
12h48	GRANVILLE		
13h05	NOGENT LE R		
13h10	LE CROISIC		
13h20	TOURS		
13h25	BREST		
13h25	QUIMPER		
13h34	CHARTRES		
13h45	TARBES		

Affichage

Actualisation automatique désactivée (fréquence : 30 secondes) - **Activer**

Actualiser

information

LA NOUVELLE LEGISLATION CONTRE LE TABAGISME EST ENTREE EN VIGUEUR. IL EST DESORMAIS INTERDIT DE FUMER EN GARE ET SUR LES QUAIS. ----

MARDI 13 MARS PAR MESURE DE SECURITE N'OUBLIEZ PAS D'IDENTIFIER VOS BAGAGES. L'ETIQUETAGE EST DESORMAIS OBLIGATOIRE.

LE TRAFIC 7/7 PAR TELEPHONE : INFOLIGNES 36 35 DITES TRAFIC (0,34 Euro / MIN) ET SUR INTERNET WWW.SNCF.COM RUBRIQUE : TRAFIC.

36 35 dites "trafic"

36 35 dites "gares"

36 35 dites "services"

36 35 trafic horaires billets services gares par téléphone



↑ Accueil

Plan de ville

Plan de Gare

Sondage

Votre Avis

Horaires

Départs/Arrivées

Infos pratiques

Visite de la Gare



Critères de recherche

Voyage de à

Départ vers

Arrivée

Horaires

Horaires précédents

PARIS MONTPARNASSE 1	27/01/2006	14h40	
BORDEAUX ST JEAN	27/01/2006	17h39	
Direct		Durée : 03h31	
PARIS MONTPARNASSE 1	27/01/2006	14h40	
BORDEAUX ST JEAN	27/01/2006	17h39	
Direct		Durée : 03h31	
PARIS MONTPARNASSE 1	27/01/2006	14h40	
BORDEAUX ST JEAN	27/01/2006	17h39	
Direct		Durée : 03h31	

Horaires suivant

Détails de l'horaire

PARIS MONTPARNASSE 1	27/01/2006	14h40
BORDEAUX ST JEAN	27/01/2006	17h39
Direct		Durée : 03h31
8543		





GEM

Gares
EN MOUVEMENT



Paris Montparnasse 1 Et 2

Arrêter l'horloge

← Choix de gare

← Accueil gare

Accès et stationnement

Commerces

Départs arrivées immédiats

Diaporama

Infos pratiques

Plan de gare

Recherche d'horaires



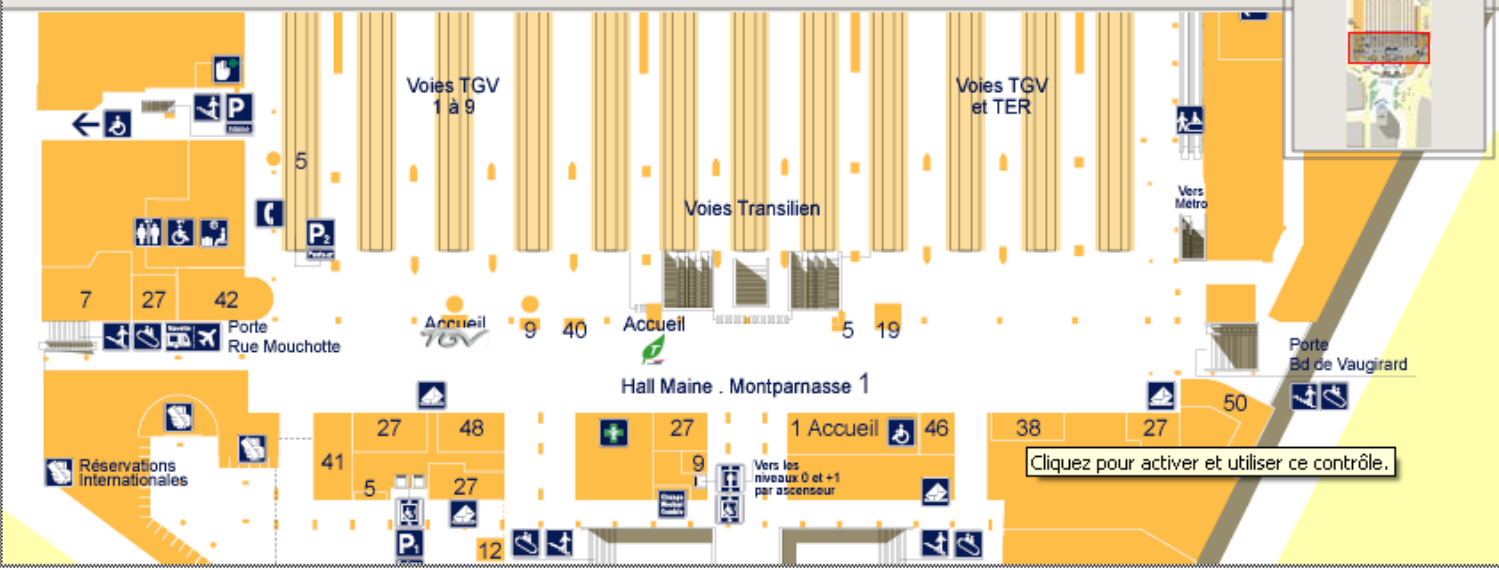
Niveau -1 : Métro | Niveau 0 : Place Raoul Dautry | Niveau 1 : Mezzanine | Niveau 2 : Quais : Vaugirard | Niveau 3 : Pasteur

Accueil et équipements handicapés FPH



pas de résultat sur cet étage

Pas d'outil sélectionné



Cliquez pour activer et utiliser ce contrôle.

Gares
EN MOUVEMENT



Paris Gare de Lyon

infos

Ceci est un message à caractère informatif, il défile de bas en haut ...Ceci est un message à caractère informatif, il défile de bas en haut ...Ceci est un message à caractère informatif, il défile de bas en haut ..

↑ Accueil

- Plan de ville
- Plan de Gare**
- Sondage
- Votre Avis
- Horaires
- Départs/Arrivées
- Infos pratiques
- Visite de la Gare



▼ Etage -1 Etage 0 ▼ Etage 1 Etage 2 Etage 3



Catégories Equipé pour les personnes à besoin spécifiques

Indice de ligne

Vente de billets
Horaire d'ouverture : de 6h15 à 21h00
Plus finformations, [Kiosque Infos pratiques](#)

Plate-forme des voies A à N

Place Louis Armand

Navette Gare de Bercy auto/train

Tour Gamma Gare d'Austerlitz
Accès piétons
Parking Paris Lyon

Bus 91 vers Gare d'Austerlitz et gare Montparnasse (itinéraire piéton conseillé)

Zoom

Langue

Français

THALYS

SNCF

TOV

ter

IDTGV

transilien

INFLIGNES
les trains en direct

www.sncf.com

Mentions légales



Arrêter l'horloge

← Choix de gare

← Accueil gare

↻ Accès et stationnement

📖 Commerces

↔ Départs arrivées immédiats

🖼 Diaporama

📄 Infos pratiques

📍 Plan de gare

🕒 Recherche d'horaires



Alimentation | Fleuriste | Santé | Loisirs | Mode | Presse | Autres

Chocolatier | Epicerie | Restaurant - Buffet - Bar | Vente à emporter | Autres

Chocolatier

Corné Port Royal
niveau -1, sortie Métro

- du lundi au vendredi de 07:30 à 20:00
- samedi de 10:00 à 19:00

Epicerie

Petit Casino
Hall Pasteur, au dessus des quais


- du lundi au jeudi de 06:00 à 22:00
- vendredi de 06:00 à 22:15
- samedi de 06:00 à 20:15
- dimanche de 07:00 à 22:00
- jours fériés de 07:00 à 22:00

Restaurant - Buffet - Bar

Haut de page ↑

Haut de page ↑





Ceci est un message à caractère informatif, il défile de bas en haut ...Ceci est un message à caractère informatif, il défile de bas en haut ...Ceci est un message à caractère informatif, il défile de bas en haut ...

↑ Accueil

Plan de ville

Plan de Gare

Sondage

!? Votre Avis

Horaires

← Départs/Arrivées

Infos pratiques

📷 Visite de la Gare

Fiche pratique

Accès stationnement

Vente

Services SNCF

Accueils spécialisés

Autres services

Accueils spécialisés

- Accueil handicapés
- Bagages
- Relais Toilettes
- Salle d'attente
- Objets trouvés
- Point argent, cabines téléphoniques, boîtes aux lettres, bureau de change, photos et photocopies
- Distributeurs de boissons, friandises, alimentation
- Services groupes
- Commissariat de police
- Train + Hôtel
- Train + Location de Voitures
- Prévention Santé

Accueil handicapés

Tous les jours de 6h15 à 21h00
Tél. : 01 55 31 51 50

- fauteuils roulants
- élévateurs rampes d'embarquement
- ascenseurs
- rampes d'accès à quai



Haut de page ↑

Bagages

Les services bagages sont susceptibles d'être neutralisés, sur décision préfectorale, en application du plan " Vigipirate ".

- Service bagagiste uniquement pour Eurostar
- Dépôt et retrait de bagages tous les jours de 7h30 à 22h00
- Consignes automatiques tous les jours de 6h15 à 23h15
- Chariots à bagages



Haut de page ↑

Relais Toilettes

Haut de page ↑

Publicité





- ↑ Accueil
- 📍 Plan de ville
- 📍 Plan de Gare
- 💬 Sondage
- ! ? Votre Avis
- 🕒 Horaires
- ↔ Départs/Arrivées
- 📍 Infos pratiques**
- 📷 Visite de la Gare

- Fiche pratique**
- Accès stationnement
- Vente
- Services SNCF
- Accueils spécialisés
- Autres services

Fiche pratique

Ouverture

Tous les jours de 04h45 à 01h30

Chef de gare voyageurs

Stéphane DUCROS

Adresse de la gare

Place Louis Armand – 75012 PARIS cedex 12

Infos

Tél. : 36 35 (0,34 €/mn)





Questions